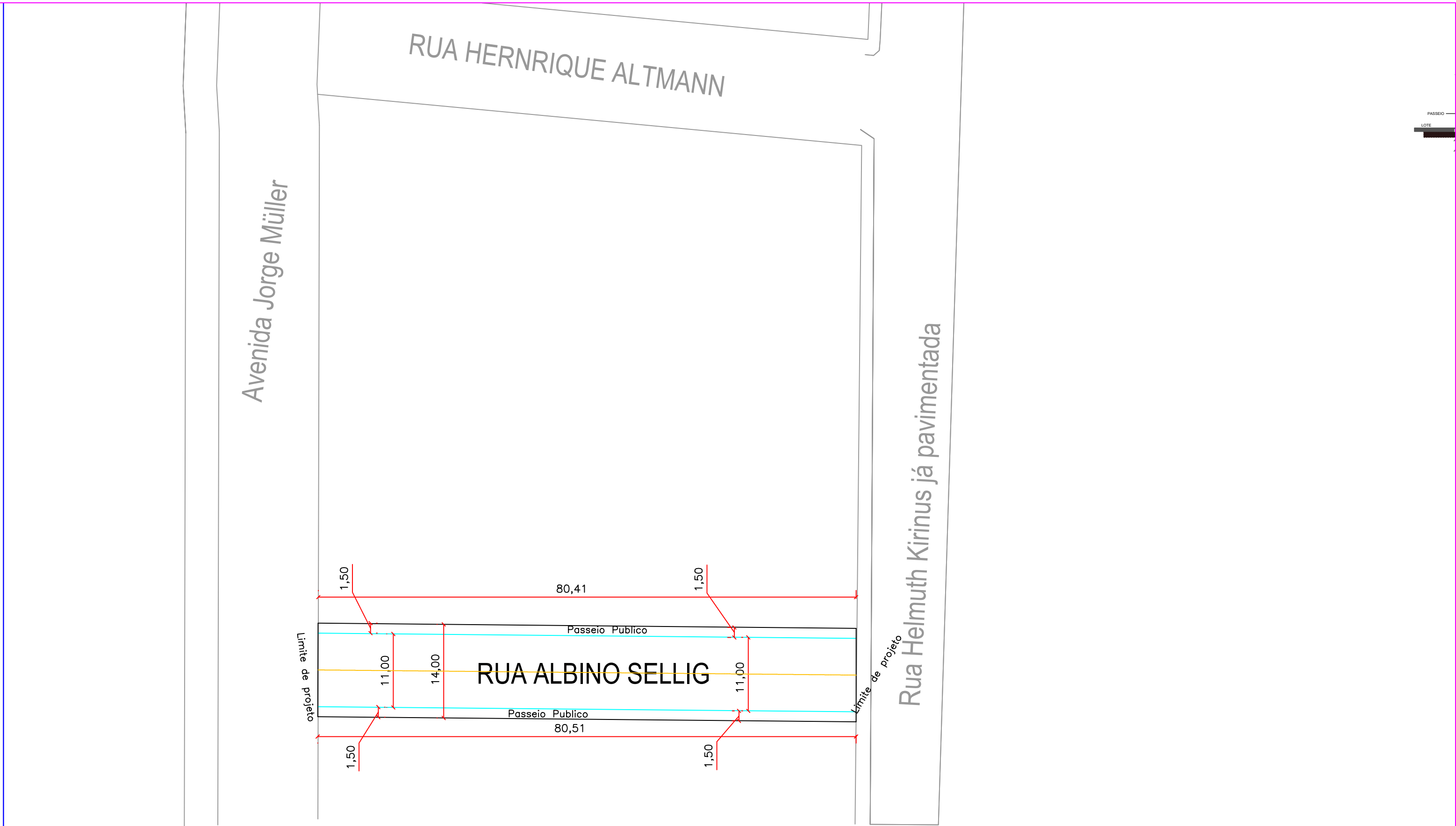


Rua: Parte da Rua Albino Sellig- PLANIALTIMÉTRICO

ESCALA 1/500

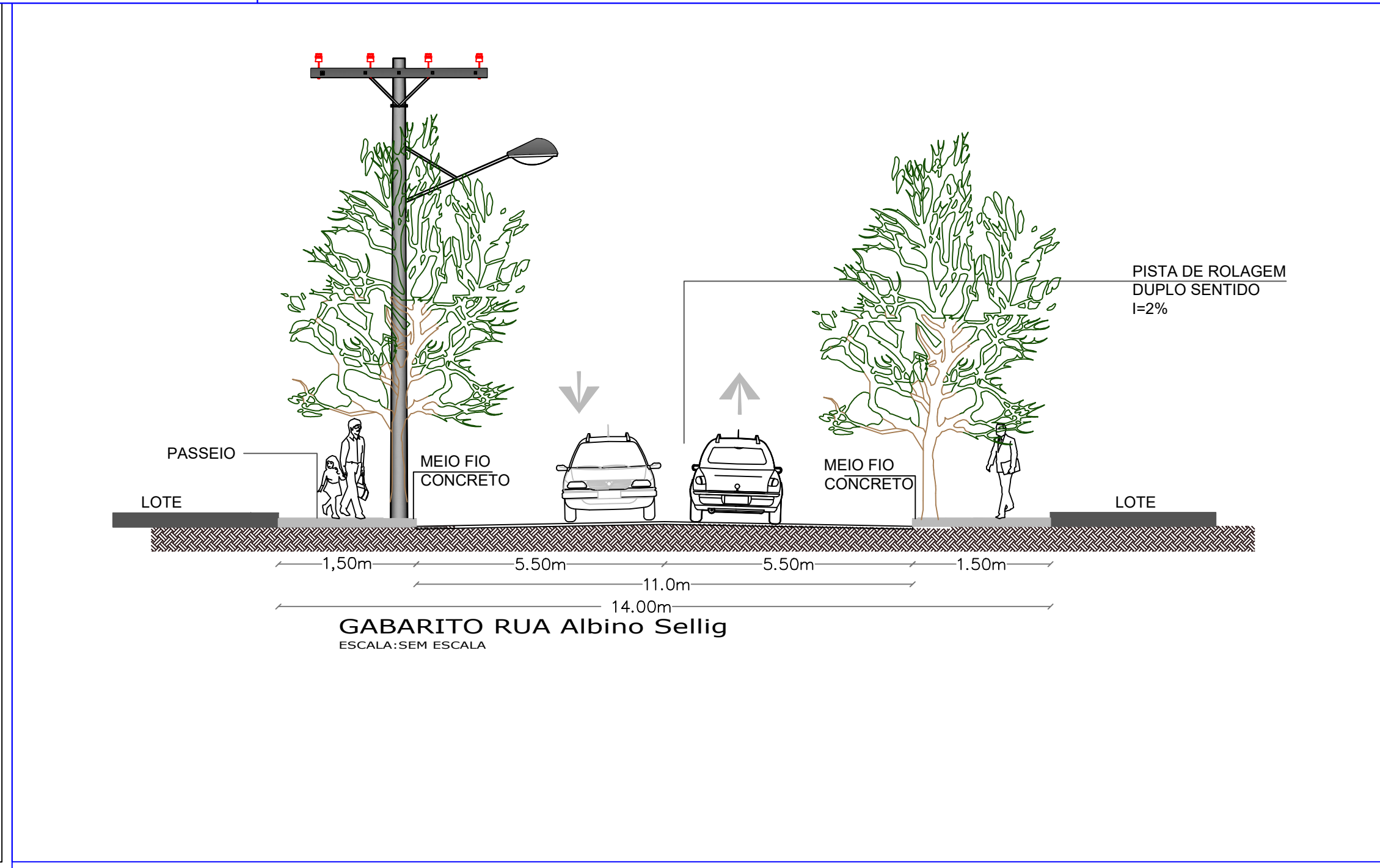
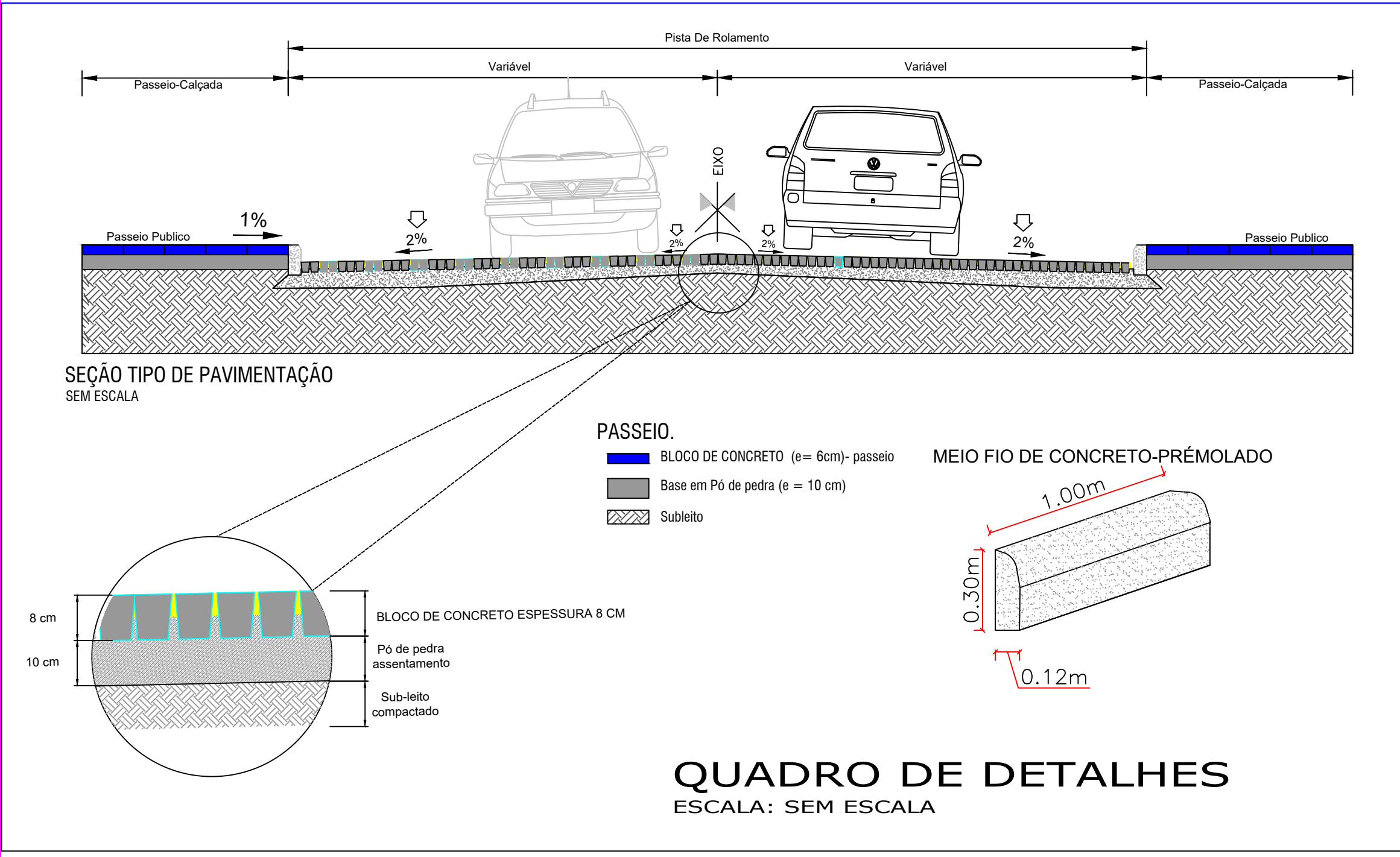


Rua: Parte da Rua Albino Sellig- GEOMETRICO

ESCALA 1/500

QUADRO DE ÁREAS- PAVIMENTAÇÃO EM BLOCO DE CONCRETO

RUAS A SEREM PAVIMENTADAS	ÁREA TOTAL	ÁREA DE RUAS	ÁREA PASSEIOS EM PAVER	ÁREA PASSEIOS EXISTENTE	MEIO FIO
Parte da Albino Sellig	1.126,40 m²	885,06 m²	241,38.0 m		160,92 m
TOTAL	1.126,40 m²	885,06 m²	241,38.0 m		160,92 m



Prefeitura Municipal

Santo Antonio do Planalto

Av. Jorge Muller 1075 Centro

Santo Antonio do Planalto - RS

(54) 33771800

RESPONSÁVEL TÉCNICO P/PROJETO

Eng. Civil : Alexandre Menegazzo - CREA/RS/167278

PROPRIETÁRIO:

Elio Gilberto Luz de Freitas- Prefeito Municipal

OBRA

PAVIMENTAÇÃO DE RUAS -PERIMETRO URBANO

ÁREA

1.126,40m²

ENDEREÇO

RUA ALBINO SELIG

PROJETO

GEOMETRICO

ASSUNTO

PROJETO GEOMETRICO

Nº PRANCHETA

GEO 03-03

ESCALA

1:2500 - A1

DATA

NOVEMBRO 2024